

Số: 717 /TB-STNMT

Thanh Hoá, ngày 12 tháng 9 năm 2017

UBND TỈNH THANH HOÁ
CÔNG VĂN ĐIỀN
Số: 28156
Ngày: 13/9/17

THÔNG BÁO

Về việc công khai địa điểm cấp phép khai thác khoáng sản
ở khu vực không đấu giá quyền khai thác khoáng sản

Thực hiện ý kiến chỉ đạo của Phó Chủ tịch Thường trực UBND tỉnh Nguyễn Đức Quyền tại Công văn số 10579/UBND-CN ngày 06/9/2017 về việc đồng ý chấp thuận chủ trương đưa mỏ cát số 66' tại xã Thiệu Quang, huyện Thiệu Hóa (khu mỏ UBND tỉnh đã tạm dừng đấu giá tại Công văn số 8755/UBND-KTTC ngày 08/8/2016) và mỏ cát nhiễm mặn tại xã Hoàng Quang, thành phố Thanh Hóa vào khu vực không đấu giá quyền khai thác khoáng sản. Giao Sở Tài Nguyên và Môi trường chủ trì, phối hợp với Văn phòng UBND tỉnh, thông báo công khai trên cổng thông tin điện tử của tỉnh và tại trụ sở Sở Tài nguyên và Môi trường địa điểm cấp phép khai thác thăm dò, khoáng sản đối với khu vực trên; thời gian thông báo 30 ngày. Kết thúc thời gian thông báo, tổng hợp, lựa chọn tổ chức, cá nhân có đủ năng lực theo quy định để cấp phép thăm dò, khai thác mỏ cát trên; báo cáo Chủ tịch UBND tỉnh xem xét, quyết định.

Căn cứ quy định tại Điều 36 Luật khoáng sản năm 2010 và Điều 58 Nghị định số 158/2016/NĐ-CP ngày 29/11/2016 của Chính phủ quy định chi tiết thi hành một số điều của Luật Khoáng sản, Sở Tài nguyên và Môi trường thông báo công khai tên tổ chức đề nghị thăm dò, khai thác khoáng sản, loại khoáng sản, vị trí đề nghị khai thác, cụ thể như sau:


1. Tên tổ chức, cá nhân đề nghị thăm dò, khai thác: Công ty cổ phần Tập đoàn xây dựng Miền Trung
2. Tên loại khoáng sản: Cát làm vật liệu xây dựng thông thường;
3. Vị trí xin thăm dò, khai thác: Mỏ cát số 66 xã Thiệu Quang, huyện Thiệu Hóa, diện tích 3,65 ha; mỏ cát nhiễm mặn xã Hoàng Quang, thành phố Thanh Hóa, diện tích 4,0 ha (vị trí, tọa độ cụ thể có bản đồ kèm theo)

Đề nghị Văn phòng UBND tỉnh thông báo nội dung Văn bản này trên cổng thông tin điện tử của UBND tỉnh./

Nơi nhận:

- Văn phòng UBND tỉnh;
- Giám đốc Sở (b/c);
- Bộ phận một cửa Sở TNMT;
- Website Sở TNMT;

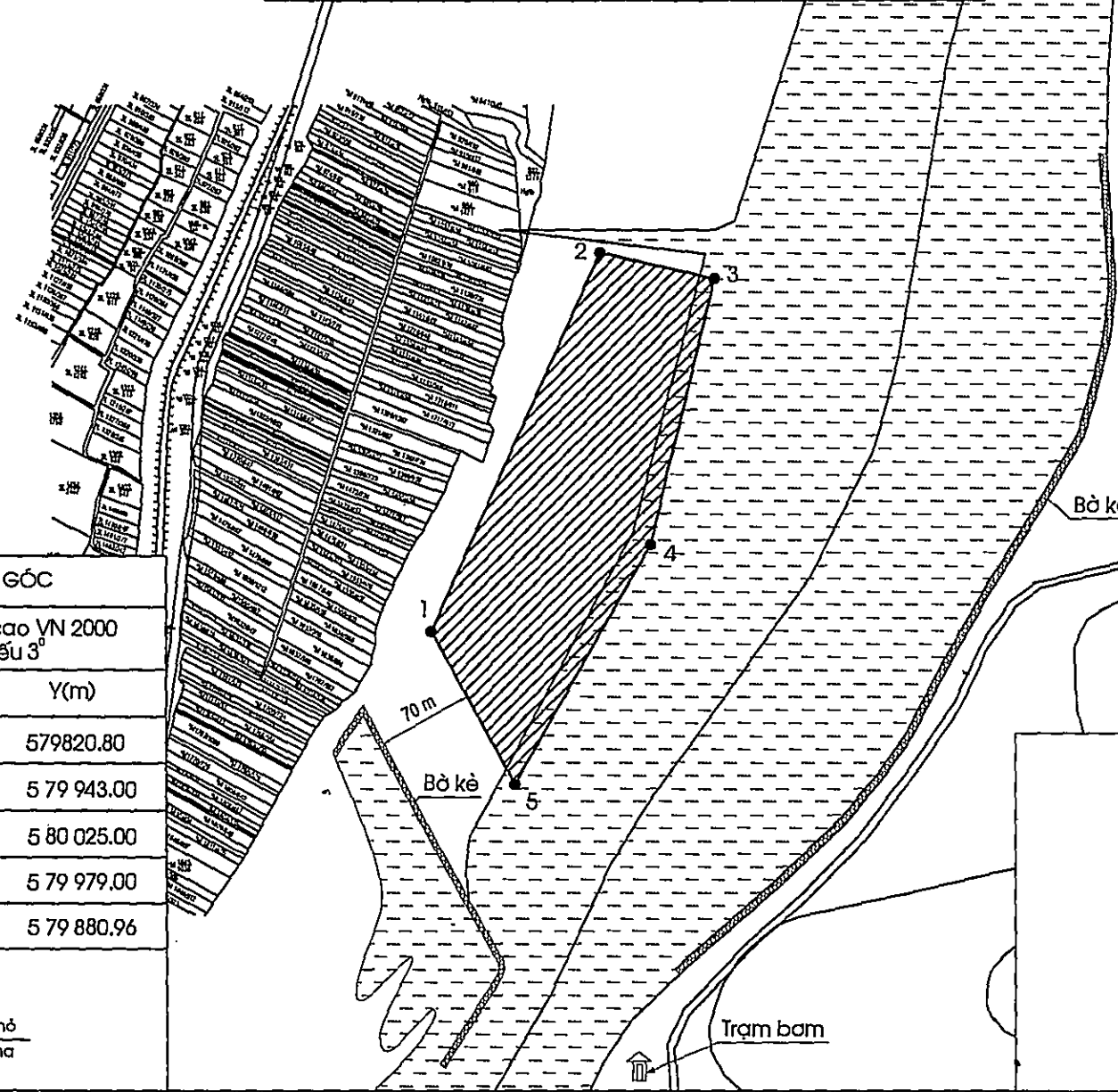
Lưu VT, KS.



Nguyễn Minh Châu

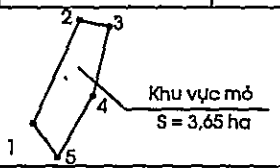
579 500 580 000 580 500

BẢN ĐỒ VỊ TRÍ KHU VỰC MỎ CÁT SỐ 66
 TẠI XÃ THIỆU QUANG, HUYỆN THIỆU HÓA, TỈNH THANH HÓA



TỌA ĐỘ CÁC ĐIỂM GÓC

Điểm góc	Hệ tọa độ độ cao VN 2000 mũi chiếu 3°	
	X(m)	Y(m)
1	2205243.28	579820.80
2	22 05 516.00	5 79 943.00
3	22 05 497.00	5 80 025.00
4	22 05 306.00	5 79 979.00
5	22 05 134.48	5 79 880.96



CÔNG TY CỔ PHẦN
TẬP ĐOÀN XÂY DỰNG MIỀN TRUNG
 PHÓ TỔNG GIÁM ĐỐC

Đỗ Văn Vinh

579 500 580 000 580 500